

# 中国共产党聊城市委员会办公室公用笺

## 中共聊城市委办公室 聊城市人民政府办公室 关于 2024 年 3 月份全市空气质量情况的通报

各县（市、区）党委和人民政府、市属开发区党工委和管委会，市委和市政府各部门（单位），各人民团体，中央、省驻聊单位：

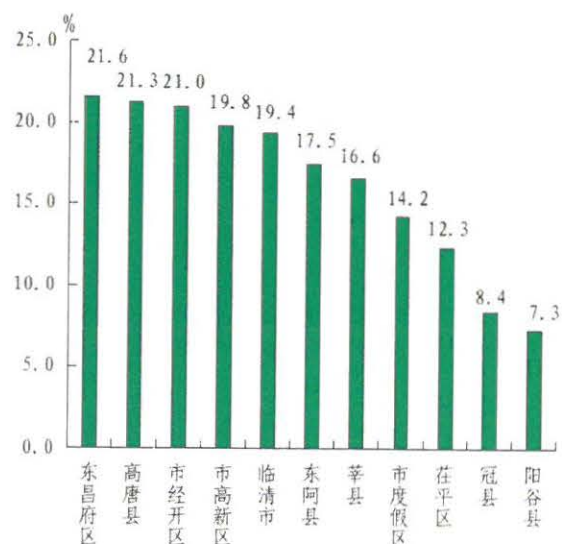
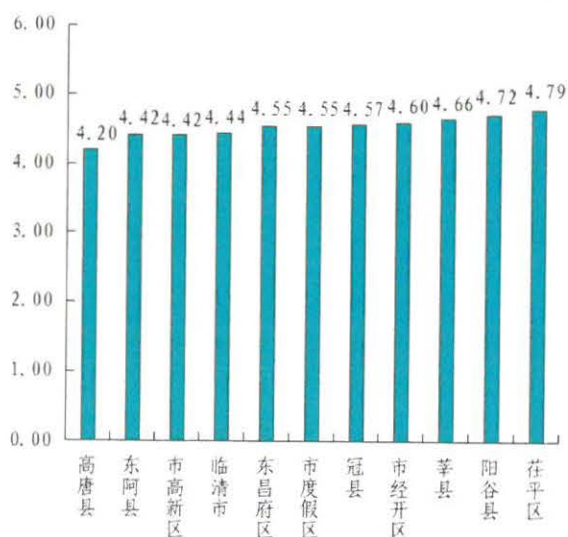
根据市环境信息与监控中心 2024 年 3 月份全市空气质量状况监测数据，现将有关情况通报如下（所有数据均为实况数据）：

2024 年 3 月，我市主要污染物中 PM<sub>2.5</sub> 月均值浓度为 46 μg/m<sup>3</sup>，同比改善 24.6%；PM<sub>10</sub> 月均值浓度为 99 μg/m<sup>3</sup>，同比改善 25.0%；SO<sub>2</sub> 月均值浓度为 9 μg/m<sup>3</sup>，同比改善 35.7%；NO<sub>2</sub> 月均值浓度为 23 μg/m<sup>3</sup>，同比改善 20.7%；重污染天数为 0 天，同比持平；环境空气质量优良率为 67.7%，同比上升 29.0%；环境空气质量综合指数为 4.54，同比改善 21.3%。

### 一、各县（市、区）、市属开发区空气质量情况

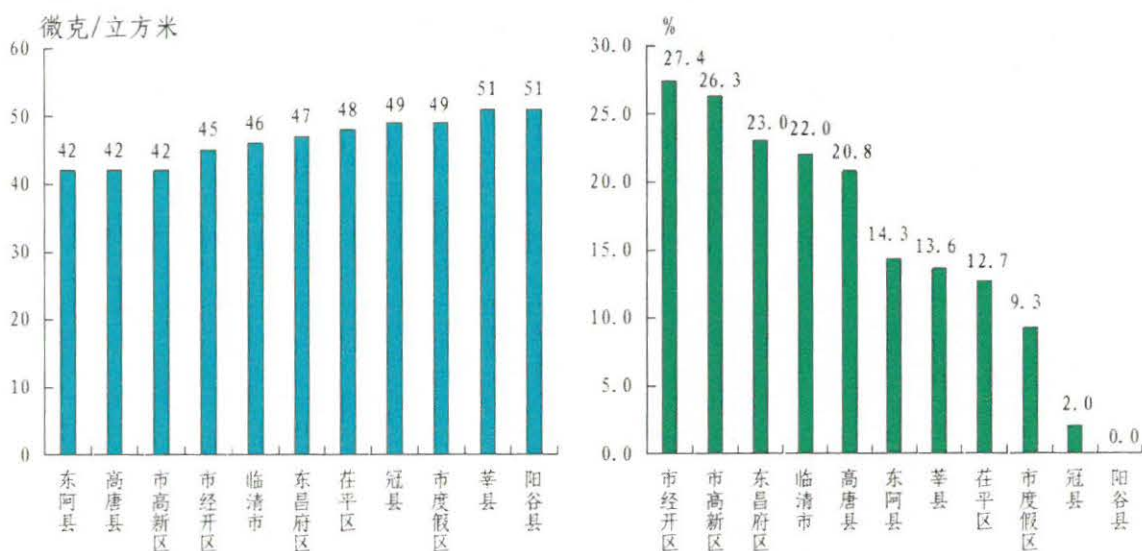
#### （一）环境空气质量综合指数

最好的是高唐县，为 4.20；最差的是茌平区，为 4.79。同比改善幅度最大的是东昌府区，为 21.6%；同比改善幅度最小的是阳谷县，为 7.3%。



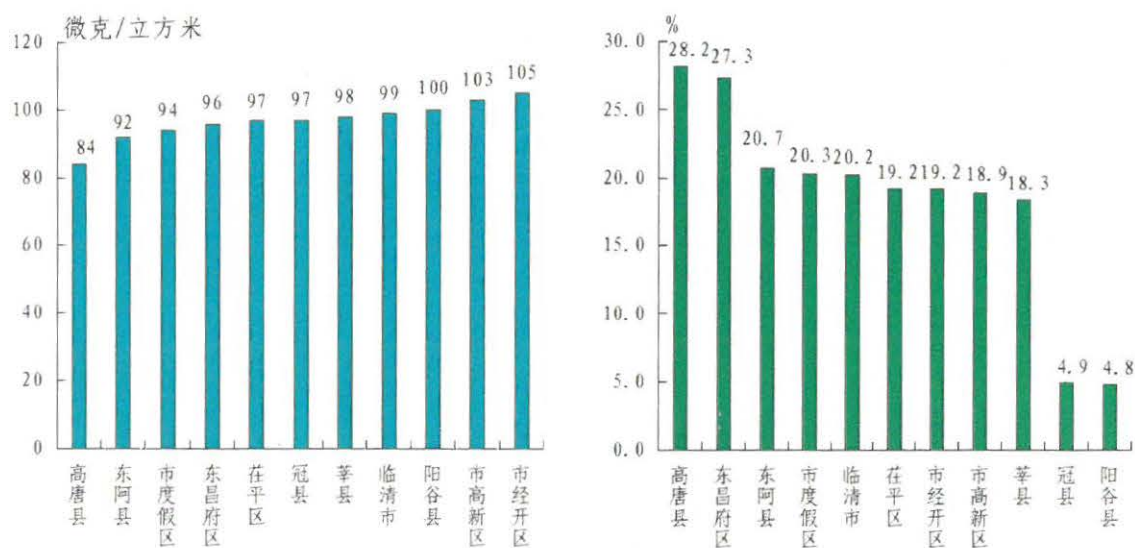
## (二) 细颗粒物 (PM<sub>2.5</sub>)

浓度最低的是东阿县、高唐县、市高新区，均为 42 μg/m<sup>3</sup>；最高的是莘县、阳谷县，均为 51 μg/m<sup>3</sup>。各县（市、区）、市属开发区除阳谷县同比持平外均同比改善，市经开区同比改善幅度最大，为 27.4%。



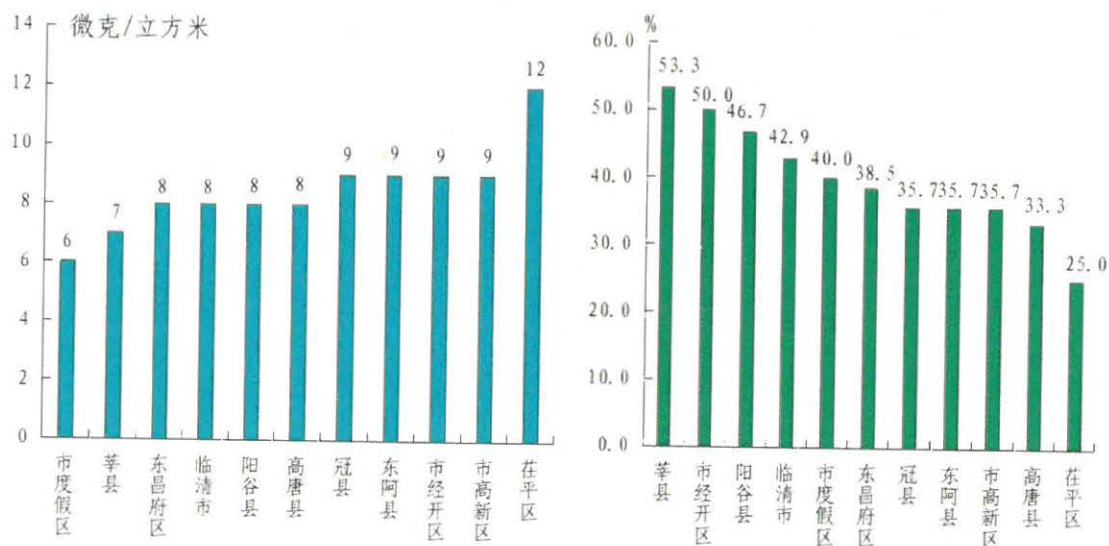
## (三) 可吸入颗粒物 (PM<sub>10</sub>)

浓度最低的是高唐县，为 84 μg/m<sup>3</sup>；最高的是市经开区，为 105 μg/m<sup>3</sup>。同比改善幅度最大的是高唐县，为 28.2%；同比改善幅度最小的是阳谷县，为 4.8%。



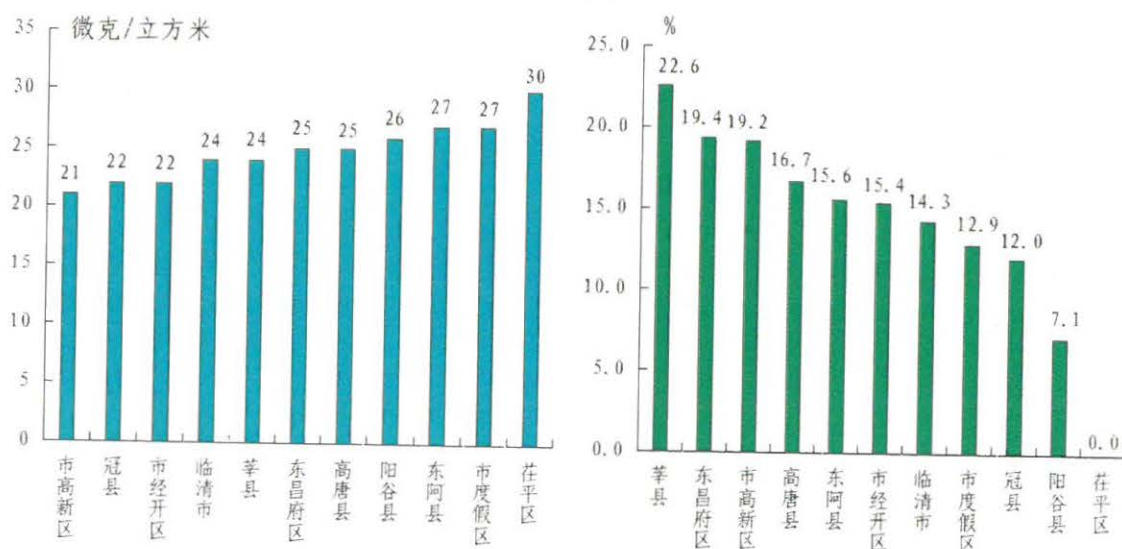
#### (四) 二氧化硫 (SO<sub>2</sub>)

浓度最低的是市度假区，为 6 μg/m<sup>3</sup>；最高的是茌平区，为 12 μg/m<sup>3</sup>。同比改善幅度最大的是莘县，为 53.3%；同比改善幅度最小的是茌平区，为 25.0%。



#### (五) 二氧化氮 (NO<sub>2</sub>)

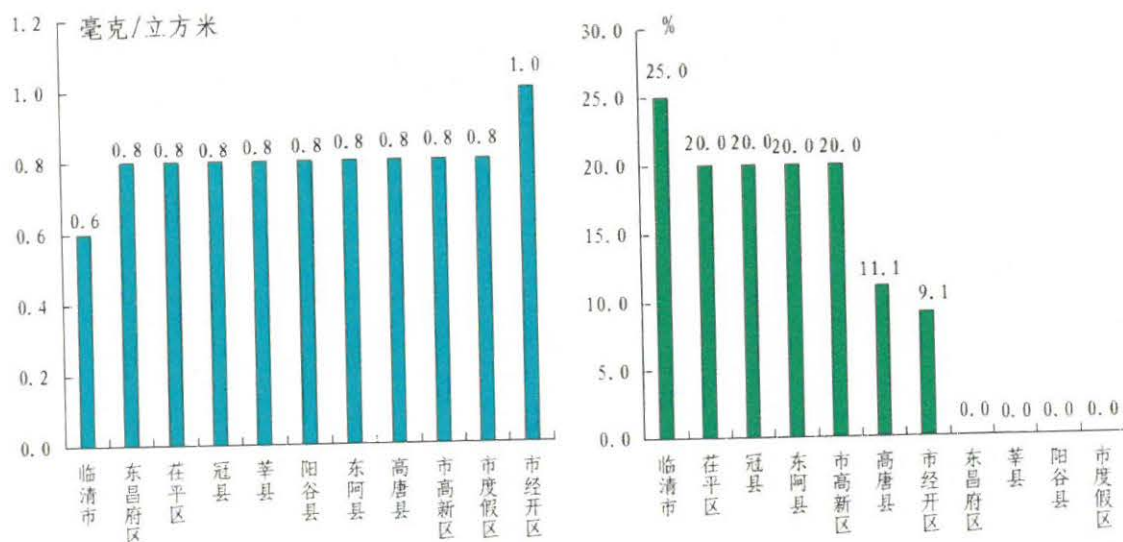
浓度最低的是市高新区，为 21 μg/m<sup>3</sup>；最高的是茌平区，为 30 μg/m<sup>3</sup>。各县（市、区）、市属开发区除茌平区同比持平外均同比改善，莘县同比改善幅度最大，为 22.6%。





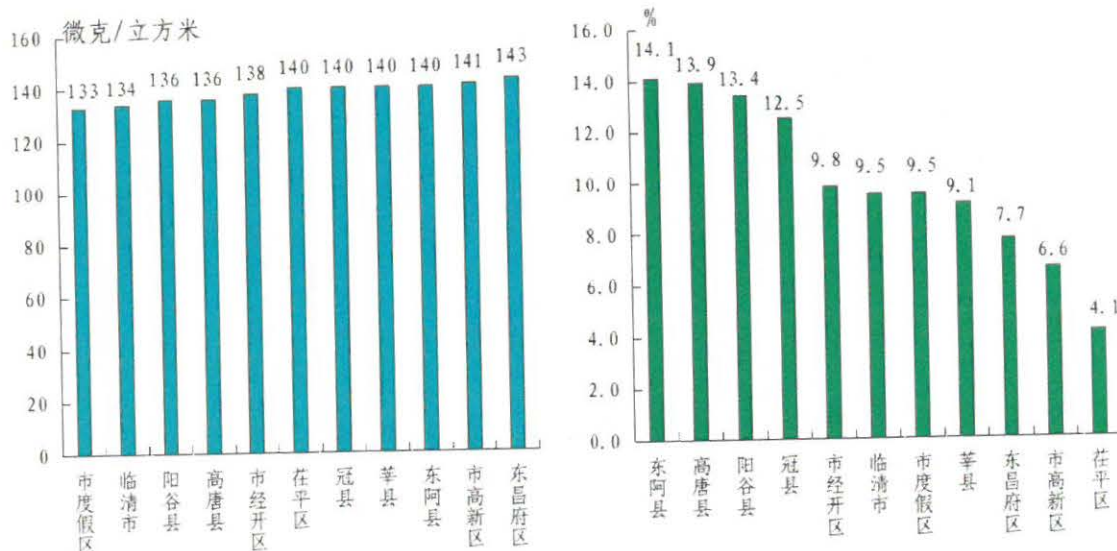
### (六) 一氧化碳 (CO)

浓度最低的是临清市，为  $0.6\text{mg}/\text{m}^3$ ；最高的是市经开区，为  $1.0\text{mg}/\text{m}^3$ 。各县（市、区）、市属开发区除东昌府区、莘县、阳谷县、市度假区同比持平外均同比改善，临清市同比改善幅度最大，为 25.0%。



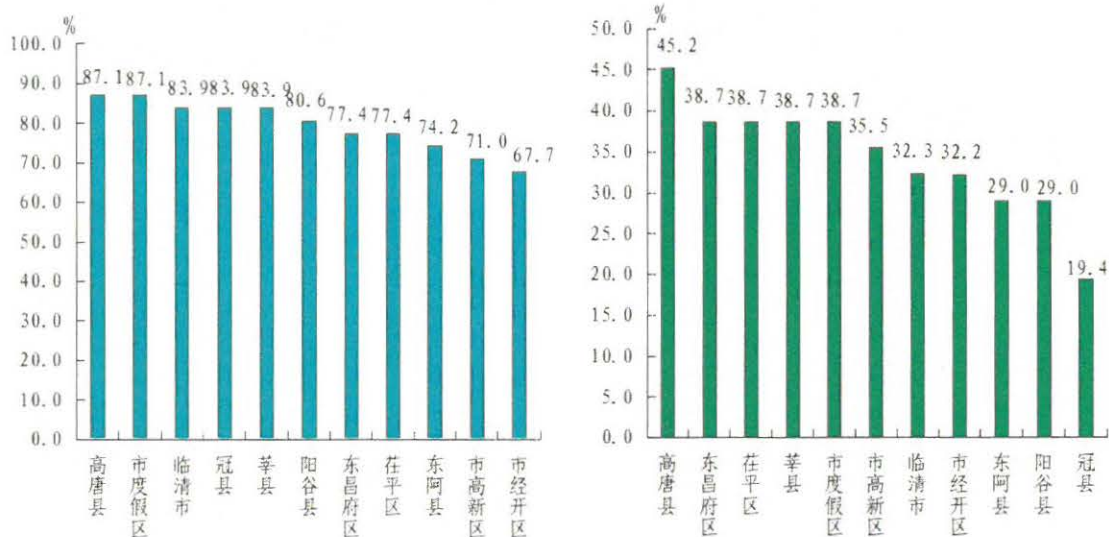
### (七) 臭氧 (O<sub>3</sub>)

浓度最低的是市度假区，为  $133\mu\text{g}/\text{m}^3$ ；最高的是东昌府区，为  $143\mu\text{g}/\text{m}^3$ 。同比改善幅度最大的是东阿县，为 14.1%；同比改善幅度最小的是茌平区，为 4.1%。



## （八）优良率

最好的是高唐县、市度假区，均为 87.1%；最差的是市经开区，为 67.7%。同比改善幅度最大的是高唐县，为 45.2%；同比改善幅度最小的是冠县，为 19.4%。



## 二、各县（市、区）、市属开发区空气质量在全省县（市、区）排名

全省县（市、区）空气质量排名中，市经开区、市高新区、市度假区为参照排名。3月份，没有县（市、区）、市属开发区空气质量综合指数在全省排名后 10 名；PM<sub>2.5</sub> 浓度在全省排名后 10 名有 2 个，为莘县、阳谷县（并列倒数第 5 名）；PM<sub>10</sub> 浓度在全省排名后 10 名的有 2 个，为市经开区（倒数第 7 名）、市高新区（倒数第 9 名）。

## 三、各乡镇（街道、园区）空气质量情况

3 月份，按环境空气质量综合指数排名，全市排名前十名的乡镇（街道、园区）分别是九州街道、古楼街道、道口铺街道、鱼山镇、河店镇、贾寨镇、康庄镇、新城街道、青年路街道、杨

官屯乡、大辛庄街道（其中道口铺街道、鱼山镇并列第3名，河店镇、贾寨镇、康庄镇并列第5名，杨官屯乡、大辛庄街道并列第10名）；全市排名后十名的乡镇（街道、园区）分别是信发街道、观城镇、东鲁街道、清水镇、樱桃园镇、大布乡、阿城镇、徐庄镇、烟庄街道、金斗营镇（其中樱桃园镇、大布乡并列倒数第5名）。按 $PM_{2.5}$ 浓度排名，全市排名前十位的乡镇（街道、园区）分别是九州街道、河店镇、尹集镇、松林镇、杨官屯乡、汇鑫街道、胡屯镇、古楼街道、道口铺街道、鱼山镇、贾寨镇、固河镇、铜城街道、蒋官屯街道、东城街道、陈集镇、梁村镇、许营镇（其中九州街道、河店镇并列第1名，尹集镇、松林镇并列第3名，杨官屯乡、汇鑫街道、胡屯镇并列第5名，古楼街道、道口铺街道、鱼山镇、贾寨镇、固河镇、铜城街道、蒋官屯街道、东城街道、陈集镇、梁村镇、许营镇并列第8名）；全市排名后十位的乡镇（街道、园区）分别是金斗营镇、高庙王镇、信发街道、十五里园镇、莘州街道、张秋镇、徐庄镇、斜店乡、西湖镇、李台镇、韩屯镇、狮子楼街道、人和街道、寿张镇（其中信发街道、十五里园镇、莘州街道、张秋镇并列倒数第3名，徐庄镇、斜店乡、西湖镇、李台镇、韩屯镇、狮子楼街道、人和街道、寿张镇并列倒数第7名）。按 $PM_{10}$ 浓度排名，全市排名前十位的乡镇（街道、园区）分别是大辛庄街道、道口铺街道、柳园街道、侯营镇、杨屯镇、堂邑镇、鱼邱湖街道、鱼山镇、新城街道、汇鑫街道、莘亭街道、大桥镇、姚寨镇（其中柳园街道、侯营镇并列第3名，杨屯镇、堂邑镇、鱼邱湖街道并列第5名，鱼山镇、新城街道、汇鑫街道、莘亭街道、大桥镇、姚寨镇并列第8名）；全市排名后

十位的乡镇（街道、园区）分别是信发街道、清水镇、金斗营镇、先锋路街道、阿城镇、俎店镇、斜店乡、松林镇、王奉镇、燕店镇（其中阿城镇、俎店镇并列倒数第5名，斜店乡、松林镇、王奉镇、燕店镇并列倒数第7名）。

- 附件：1. 3月份各县（市、区）、市属开发区空气质量情况  
2. 3月份各县（市、区）、市属开发区空气质量在全省县（市、区）排名  
3. 3月份各乡镇（街道、园区）空气质量及排名情况

中共聊城市委办公室

聊城市人民政府办公室

2024年4月28日

（此件发至乡镇）



## 附件 1

## 3 月份各县（市、区）、市属开发区空气质量情况

名次	县（市、区）	环境空气质量综合指数(按 6 项指标)		PM <sub>2.5</sub>		PM <sub>10</sub>		SO <sub>2</sub>		NO <sub>2</sub>		CO		O <sub>3</sub>	
		指数	同比改善(%)	浓度(ug/m <sup>3</sup> )	同比改善(%)	浓度(ug/m <sup>3</sup> )	同比改善(%)	浓度(ug/m <sup>3</sup> )	同比改善(%)	浓度(ug/m <sup>3</sup> )	同比改善(%)	浓度(mg/m <sup>3</sup> )	同比改善(%)	浓度(ug/m <sup>3</sup> )	同比改善(%)
1	高唐县	4.20	21.3	42	20.8	84	28.2	8	33.3	25	16.7	0.8	11.1	136	13.9
2	东阿县	4.42	17.5	42	14.3	92	20.7	9	35.7	27	15.6	0.8	20.0	140	14.1
2	市高新区	4.42	19.8	42	26.3	103	18.9	9	35.7	21	19.2	0.8	20.0	141	6.6
4	临清市	4.44	19.4	46	22.0	99	20.2	8	42.9	24	14.3	0.6	25.0	134	9.5
5	东昌府区	4.55	21.6	47	23.0	96	27.3	8	38.5	25	19.4	0.8	0.0	143	7.7
5	市度假区	4.55	14.2	49	9.3	94	20.3	6	40.0	27	12.9	0.8	0.0	133	9.5
7	冠县	4.57	8.4	49	2.0	97	4.9	9	35.7	22	12.0	0.8	20.0	140	12.5
8	市经开区	4.60	21.0	45	27.4	105	19.2	9	50.0	22	15.4	1.0	9.1	138	9.8
9	莘县	4.66	16.6	51	13.6	98	18.3	7	53.3	24	22.6	0.8	0.0	140	9.1
10	阳谷县	4.72	7.3	51	0.0	100	4.8	8	46.7	26	7.1	0.8	0.0	136	13.4
11	茌平区	4.79	12.3	48	12.7	97	19.2	12	25.0	30	0.0	0.8	20.0	140	4.1

备注：负值表示同比恶化，正值表示同比改善。



附件 2

### 3 月份各县（市、区）、市属开发区空气质量在全省县（市、区）排名

〔全省共 158 个县（市、区）参与排名〕

县（市、区）	环境空气质量综合指数 (按 6 项指标)	PM <sub>2.5</sub>	PM <sub>10</sub>	SO <sub>2</sub>	NO <sub>2</sub>	CO	O <sub>3</sub>
高唐县	44	41	59	28	52	15	72
东阿县	65	41	105	56	78	15	100
市高新区	65	41	150	56	19	15	117
临清市	71	87	140	28	37	1	57
东昌府区	100	103	125	28	52	15	129
市度假区	100	137	118	8	78	15	52
冠县	106	137	128	56	26	15	100
市经开区	112	69	152	56	26	102	86
莘县	122	148	136	13	37	15	100
阳谷县	132	148	145	28	70	15	72
茌平区	138	122	128	128	112	15	100

备注：东昌府区、市经开区、市高新区、市度假区为参照排名。

## 附件 3

## 3 月份各乡镇（街道、园区）空气质量及排名情况

区县	站点	SO <sub>2</sub> 均值 (μg/m <sup>3</sup> )		NO <sub>2</sub> 均值 (μg/m <sup>3</sup> )		PM <sub>10</sub> 均值 (μg/m <sup>3</sup> )		PM <sub>2.5</sub> 均值 (μg/m <sup>3</sup> )		CO-95per (mg/m <sup>3</sup> )		O <sub>3</sub> -8H-90per (μg/m <sup>3</sup> )		综合指数	
		浓度	排名	浓度	排名	浓度	排名	浓度	排名	浓度	排名	浓度	排名	综合指数	排名
市高新区	九州街道	9	47	21	3	103	106	42	1	0.8	26	141	111	4.42	1
东昌府区	古楼街道	7	2	23	7	97	34	45	8	0.9	70	136	79	4.45	2
东昌府区	道口铺街道	8	17	32	109	89	2	45	8	0.7	10	129	27	4.48	3
东阿县	鱼山镇	9	47	25	24	92	8	45	8	0.9	70	143	123	4.48	3
莘县	河店镇	7	2	26	36	98	45	42	1	0.9	70	145	128	4.50	5
茌平区	贾寨镇	8	17	28	63	97	34	45	8	0.8	26	126	16	4.50	5
临清市	康庄镇	8	17	26	36	95	24	48	47	0.8	26	126	16	4.50	5
东阿县	新城街道	7	2	24	17	92	8	46	19	1.1	120	142	118	4.51	8
临清市	青年路街道	8	17	23	7	98	45	48	47	0.9	70	132	44	4.52	9
茌平区	杨官屯乡	8	17	29	74	98	45	44	5	0.7	10	135	71	4.53	10
临清市	大辛庄街道	11	109	26	36	86	1	48	47	1.0	88	136	79	4.53	10
高唐县	杨屯镇	11	109	27	50	91	5	47	27	1.2	134	119	3	4.54	12
高唐县	三十里铺镇	9	47	29	74	94	18	47	27	0.8	26	127	22	4.54	12
东昌府区	堂邑镇	9	47	28	63	91	5	48	47	0.7	10	134	65	4.54	12
高唐县	固河镇	9	47	30	86	93	14	45	8	0.9	70	130	31	4.55	15
东阿县	铜城街道	8	17	28	63	96	27	45	8	0.8	26	137	92	4.55	15
临清市	新华路街道	7	2	29	74	97	34	47	27	0.8	26	124	11	4.55	15
高唐县	尹集镇	10	85	32	109	94	18	43	3	0.8	26	131	36	4.56	18
高唐县	汇鑫街道	9	47	33	120	92	8	44	5	0.8	26	132	44	4.56	18
冠县	定远寨镇	8	17	29	74	94	18	48	47	0.8	26	128	23	4.56	18
阳谷县	安乐镇	8	17	23	7	98	45	49	70	0.8	26	137	92	4.57	21
临清市	魏湾镇	9	47	27	50	100	73	47	27	0.8	26	126	16	4.59	22
冠县	东古城镇	8	17	23	7	103	106	49	70	0.8	26	129	27	4.59	22
高唐县	鱼邱湖街道	10	85	30	86	91	5	47	27	0.8	26	135	71	4.60	24
高唐县	姜店镇	10	85	25	24	97	34	49	70	1.0	88	123	9	4.60	24
市经开区	蒋官屯街道	9	47	22	4	105	123	45	8	1.0	88	138	97	4.60	24
市经开区	东城街道	9	47	22	4	105	123	45	8	1.0	88	138	97	4.60	24
临清市	唐园镇	8	17	25	24	101	83	47	27	1.0	88	133	57	4.61	28
东阿县	高集镇	8	17	30	86	94	18	48	47	0.8	26	132	44	4.61	28
市度假区	朱老庄镇	10	85	30	86	100	73	47	27	0.6	1	124	11	4.62	30
临清市	刘垓子镇	11	109	27	50	99	62	47	27	0.9	70	126	16	4.62	30
市度假区	湖西街道	8	17	29	74	97	34	49	70	0.6	1	133	57	4.62	30

区县	站点	SO <sub>2</sub> 均值 (μg/m <sup>3</sup> )		NO <sub>2</sub> 均值 (μg/m <sup>3</sup> )		PM <sub>10</sub> 均值 (μg/m <sup>3</sup> )		PM <sub>2.5</sub> 均值 (μg/m <sup>3</sup> )		CO-95per (mg/m <sup>3</sup> )		O <sub>3</sub> -8H-90per (μg/m <sup>3</sup> )		综合指数	
		浓度	排名	浓度	排名	浓度	排名	浓度	排名	浓度	排名	浓度	排名	综合 指数	排名
冠县	桑阿镇	11	109	20	1	99	62	50	99	1.1	120	131	36	4.62	30
临清市	金郝庄镇	8	17	30	86	98	45	48	47	0.8	26	124	11	4.63	34
高唐县	琉璃寺镇	11	109	23	7	97	34	48	47	1.2	134	130	31	4.63	34
东昌府区	柳园街道	9	47	26	36	90	3	49	70	0.9	70	148	135	4.63	34
阳谷县	七级镇	7	2	30	86	94	18	47	27	1.0	88	134	65	4.64	37
东昌府区	斗虎屯镇	7	2	30	86	99	62	48	47	0.7	10	130	31	4.64	37
临清市	烟店镇	11	109	23	7	99	62	49	70	1.0	88	132	44	4.64	37
高唐县	赵寨子镇	10	85	30	86	97	34	47	27	0.9	70	124	11	4.65	40
茌平区	温陈街道	8	17	32	109	97	34	47	27	0.7	10	132	44	4.66	41
茌平区	菜屯镇	8	17	32	109	99	62	47	27	0.6	1	133	57	4.66	41
东昌府区	郑家镇	9	47	29	74	102	95	48	47	0.6	1	130	31	4.66	41
东昌府区	侯营镇	9	47	34	127	90	3	49	70	0.6	1	131	36	4.66	41
东阿县	陈集镇	7	2	32	109	98	45	45	8	0.8	26	138	97	4.67	45
高唐县	梁村镇	10	85	28	63	98	45	45	8	0.8	26	146	132	4.67	45
临清市	戴湾镇	11	109	35	132	95	24	46	19	0.8	26	120	6	4.68	47
莘县	莘亭街道	9	47	31	99	92	8	47	27	1.1	120	131	36	4.68	47
冠县	北馆陶镇	10	85	22	4	104	116	48	47	0.8	26	144	124	4.68	47
冠县	柳林镇	9	47	23	7	101	83	49	70	1.0	88	137	92	4.68	47
阳谷县	张秋镇	10	85	23	7	98	45	53	134	0.8	26	132	44	4.68	47
东昌府区	梁水镇	11	109	31	99	96	27	48	47	0.7	10	129	27	4.69	52
东昌府区	韩集镇	11	109	32	109	96	27	48	47	0.6	1	132	44	4.69	52
市度假区	李海务街道	10	85	29	74	97	34	49	70	0.7	10	133	57	4.69	52
东昌府区	新区街道	8	17	26	36	102	95	47	27	0.8	26	146	132	4.69	52
东昌府区	北城街道	8	17	26	36	102	95	47	27	0.8	26	146	132	4.69	52
市高新区	许营镇	9	47	33	120	96	27	45	8	0.8	26	139	103	4.70	57
东阿县	大桥镇	9	47	34	127	92	8	46	19	0.8	26	141	111	4.70	57
东阿县	姚寨镇	7	2	29	74	92	8	49	70	1.0	88	144	124	4.70	57
高唐县	清平镇	9	47	25	24	103	106	51	114	1.1	120	116	1	4.70	57
冠县	万善乡	11	109	20	1	102	95	51	114	0.9	70	140	108	4.70	57
阳谷县	定水镇	9	47	27	50	101	83	47	27	1.0	88	136	79	4.71	62
东阿县	姜楼镇	7	2	30	86	93	14	47	27	1.1	120	142	118	4.71	62
临清市	潘庄镇	11	109	24	17	104	116	49	70	0.9	70	131	36	4.71	62
茌平区	冯官屯镇	9	47	29	74	99	62	49	70	0.8	26	133	57	4.71	62
阳谷县	寿张镇	8	17	23	7	101	83	52	126	0.8	26	139	103	4.71	62
莘县	莘州街道	5	1	30	86	101	83	53	134	0.7	10	120	6	4.71	62
阳谷县	石佛镇	9	47	28	63	99	62	49	70	0.8	26	136	79	4.71	62



区县	站点	SO <sub>2</sub> 均值 (μg/m <sup>3</sup> )		NO <sub>2</sub> 均值 (μg/m <sup>3</sup> )		PM <sub>10</sub> 均值 (μg/m <sup>3</sup> )		PM <sub>2.5</sub> 均值 (μg/m <sup>3</sup> )		CO-95per (mg/m <sup>3</sup> )		O <sub>3</sub> -8H-90per (μg/m <sup>3</sup> )		综合指数	
		浓度	排名	浓度	排名	浓度	排名	浓度	排名	浓度	排名	浓度	排名	综合指数	排名
茌平区	胡屯镇	9	47	33	120	103	106	44	5	0.8	26	131	36	4.72	69
东阿县	刘集镇	8	17	27	50	100	73	49	70	0.7	10	144	124	4.72	69
茌平区	博平镇	9	47	33	120	101	83	46	19	0.7	10	133	57	4.73	71
高唐县	高唐经济开发区	11	109	29	74	99	62	48	47	0.8	26	136	79	4.73	71
冠县	甘官屯镇	10	85	25	24	98	45	49	70	1.1	120	137	92	4.73	71
临清市	八岔路镇	10	85	25	24	104	116	50	99	0.8	26	131	36	4.73	71
冠县	兰沃乡	11	109	24	17	102	95	50	99	0.9	70	135	71	4.73	71
冠县	店子镇	11	109	26	36	101	83	48	47	0.8	26	144	124	4.74	76
莘县	大王寨镇	12	133	25	24	100	73	49	70	0.9	70	139	103	4.74	76
东阿县	东阿经济开发区	7	2	32	109	97	34	46	19	1.1	120	136	79	4.75	78
莘县	张鲁回族镇	8	17	28	63	102	95	46	19	0.9	70	149	137	4.75	78
莘县	燕店镇	10	85	28	63	106	130	49	70	1.0	88	116	1	4.75	78
冠县	范寨镇	9	47	26	36	100	73	49	70	1.0	88	141	111	4.76	81
阳谷县	十五里园镇	8	17	24	17	101	83	53	134	1.0	88	133	57	4.76	81
茌平区	杜郎口镇	11	109	29	74	100	73	48	47	0.9	70	136	79	4.77	83
东昌府区	沙镇	10	85	31	99	98	45	49	70	0.7	10	135	71	4.77	83
市高新区	顾官屯镇	9	47	32	109	96	27	49	70	0.8	26	136	79	4.77	83
莘县	古云镇	13	136	25	24	98	45	50	99	1.0	88	136	79	4.77	83
冠县	辛集镇	9	47	24	17	104	116	50	99	1.0	88	136	79	4.77	83
阳谷县	郭店屯镇	10	85	30	86	94	18	50	99	0.8	26	140	108	4.77	83
东阿县	牛角店镇	10	85	32	109	93	14	46	19	1.1	120	142	118	4.78	89
茌平区	肖家庄镇	9	47	34	127	97	34	48	47	0.7	10	134	65	4.78	89
冠县	梁堂镇	10	85	24	17	104	116	49	70	1.1	120	135	71	4.78	89
冠县	清泉街道	7	2	27	50	105	123	50	99	0.9	70	133	57	4.78	89
莘县	王庄集镇	8	17	28	63	103	106	51	114	0.8	26	132	44	4.78	89
高唐县	人和街道	8	17	27	50	101	83	52	126	1.0	88	126	16	4.78	89
阳谷县	狮子楼街道	11	109	26	36	98	45	52	126	0.7	10	141	111	4.78	89
茌平区	乐平铺镇	9	47	37	136	98	45	48	47	0.6	1	128	23	4.79	96
莘县	张寨镇	7	2	31	99	101	83	48	47	1.1	120	128	23	4.79	96
临清市	尚店镇	10	85	26	36	96	27	49	70	1.5	139	132	44	4.79	96
临清市	老赵庄镇	12	133	30	86	98	45	49	70	0.8	26	135	71	4.79	96
市度假区	于集镇	11	109	27	50	101	83	50	99	0.7	10	141	111	4.79	96
莘县	柿子园镇	7	2	31	99	93	14	50	99	1.0	88	140	108	4.79	96
冠县	贾镇	9	47	26	36	102	95	51	114	1.0	88	132	44	4.79	96
茌平区	洪官屯镇	8	17	31	99	99	62	47	27	0.7	10	154	139	4.80	103
莘县	魏庄镇	8	17	28	63	102	95	49	70	0.8	26	145	128	4.80	103



区县	站点	SO <sub>2</sub> 均值 (μg/m <sup>3</sup> )		NO <sub>2</sub> 均值 (μg/m <sup>3</sup> )		PM <sub>10</sub> 均值 (μg/m <sup>3</sup> )		PM <sub>2.5</sub> 均值 (μg/m <sup>3</sup> )		CO-95per (mg/m <sup>3</sup> )		O <sub>3</sub> -8H-90per (μg/m <sup>3</sup> )		综合指数	
		浓度	排名	浓度	排名	浓度	排名	浓度	排名	浓度	排名	浓度	排名	综合指数	排名
东昌府区	广平镇	9	47	31	99	98	45	50	99	0.6	1	142	118	4.80	103
莘县	十八里铺镇	8	17	34	127	100	73	47	27	1.0	88	130	31	4.81	106
莘县	王奉镇	10	85	25	24	106	130	48	47	1.1	120	138	97	4.81	106
东昌府区	张炉集镇	9	47	30	86	102	95	50	99	0.8	26	132	44	4.81	106
莘县	妹冢镇	8	17	29	74	96	27	51	114	1.0	88	141	111	4.81	106
茌平区	韩屯镇	8	17	33	120	100	73	52	126	0.7	10	122	8	4.81	106
临清市	松林镇	10	85	34	127	106	130	43	3	1.3	138	119	3	4.82	111
东昌府区	闫寺街道	10	85	37	136	100	73	47	27	0.6	1	129	27	4.82	111
阳谷县	博济桥街道	12	133	27	50	98	45	48	47	1.0	88	148	135	4.82	111
阳谷县	高庙王镇	9	47	25	24	102	95	55	138	0.8	26	132	44	4.82	111
阳谷县	阎楼镇	8	17	24	17	103	106	51	114	1.2	134	139	103	4.83	115
阳谷县	李台镇	11	109	26	36	103	106	52	126	1.0	88	126	16	4.83	115
东昌府区	嘉明经济开发区	11	109	35	132	98	45	46	19	0.8	26	138	97	4.83	115
阳谷县	侨润街道	10	85	27	50	103	106	50	99	0.9	70	137	92	4.83	115
茌平区	振兴街道	9	47	38	138	100	73	48	47	0.8	26	119	3	4.84	119
莘县	燕塔街道	10	85	36	135	95	24	48	47	1.1	120	123	9	4.85	120
阳谷县	西湖镇	9	47	33	120	99	62	52	126	0.8	26	125	15	4.85	120
莘县	大张家镇	11	109	28	63	104	116	50	99	0.9	70	135	71	4.86	122
莘县	俎店镇	8	17	26	36	107	134	51	114	1.0	88	134	65	4.86	122
冠县	崇文街道	9	47	25	24	105	123	51	114	1.0	88	141	111	4.86	122
莘县	董杜庄镇	9	47	27	50	105	123	50	99	1.1	120	135	71	4.88	125
冠县	斜店乡	9	47	25	24	106	130	52	126	0.8	26	145	128	4.88	125
莘县	朝城镇	7	2	32	109	104	116	49	70	1.0	88	134	65	4.90	127
莘县	古城镇	11	109	26	36	105	123	51	114	1.0	88	138	97	4.90	127
临清市	先锋路街道	7	2	31	99	108	136	49	70	1.0	88	131	36	4.91	129
阳谷县	金斗营镇	11	109	23	7	109	137	56	139	0.8	26	128	23	4.92	130
冠县	烟庄街道	13	136	28	63	102	95	50	99	1.1	120	136	79	4.94	131
莘县	徐庄镇	9	47	31	99	101	83	52	126	1.0	88	134	65	4.95	132
阳谷县	阿城镇	10	85	31	99	107	134	49	70	0.9	70	139	103	4.97	133
阳谷县	大布乡	13	136	27	50	105	123	49	70	1.0	88	150	138	4.99	134
莘县	樱桃园镇	9	47	32	109	103	106	51	114	0.8	26	145	128	4.99	134
冠县	清水镇	11	109	27	50	111	138	51	114	1.0	88	136	79	5.01	136
莘县	东鲁街道	11	109	38	138	99	62	51	114	1.0	88	136	79	5.10	137
莘县	观城镇	10	85	35	132	103	106	49	70	1.2	134	142	118	5.11	138
茌平区	信发街道	16	139	33	120	112	139	53	134	1.0	88	132	44	5.27	139